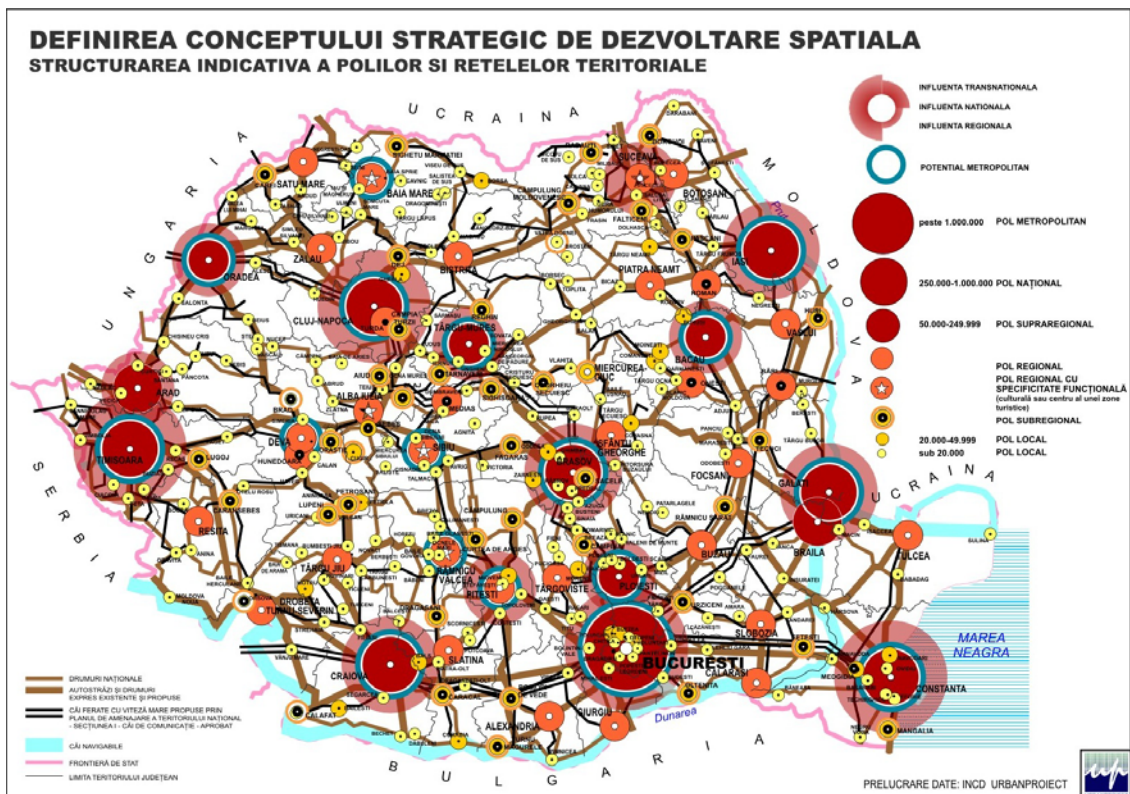
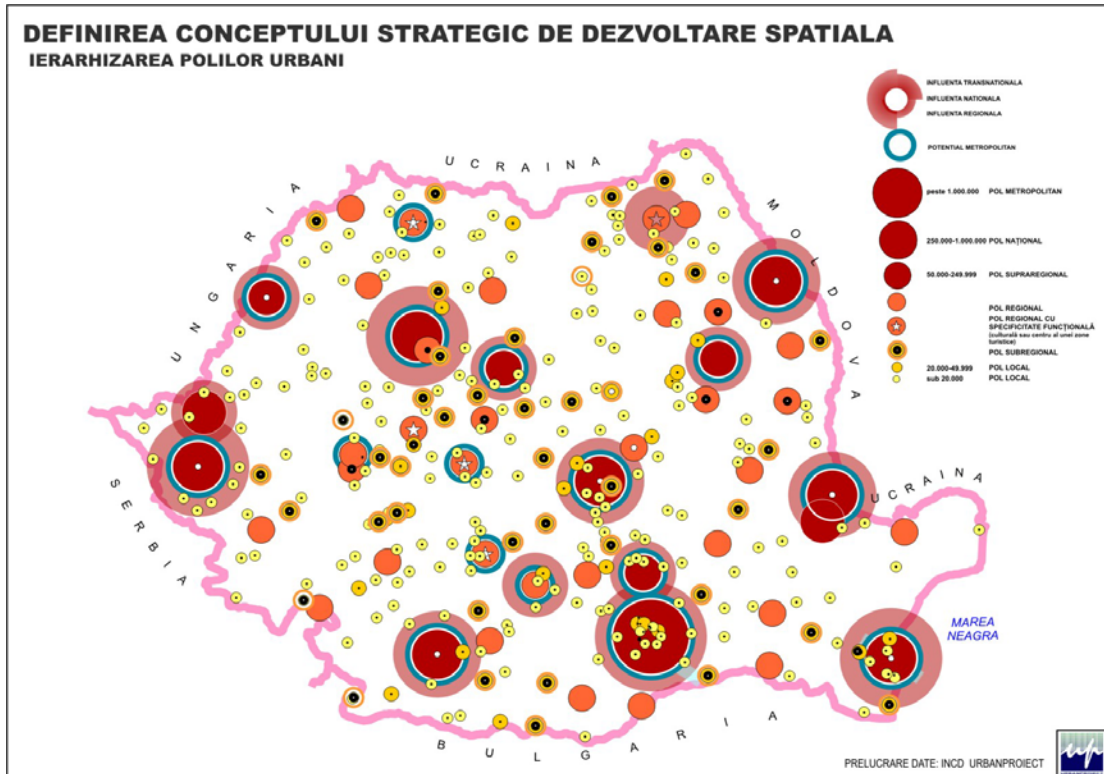


ZONA METROPOLITANA TARGU MURES



CONCEPTUL STRATEGIC DE DEZVOLTARE TERITORIALĂ

ROMÂNIA 2030: viziune, misiune

Perspectivă abordării

- Populația și resursele de muncă
- Știința și tehnologia
- Restructurarea sectorială
- Viziunea asupra dezvoltării spațiale

VIZIUNEA DE DEZVOLTARE TERITORIALĂ

România –
o țară competitivă, armonioasă și prosperă,
cu un rol activ în regiunea Europei Centrale și de
Sud-Est



MISIUNEA

Asigurarea pentru toți cetățenii României a unor
condiții de viață apropiate de nivelul mediu al
Uniunii Europene, ca rezultat al realizării unor
structuri teritoriale de dezvoltare adecvate
resurselor și poziții geografice a țării



OBIECTIVUL STRATEGIC GENERAL

Integrarea României
în structurile teritoriale europene prin afirmarea
identității regional-continentale, dezvoltarea
competitivității, creșterea coeziunii teritoriale și
dezvoltare teritorială durabilă

Principii de bază:

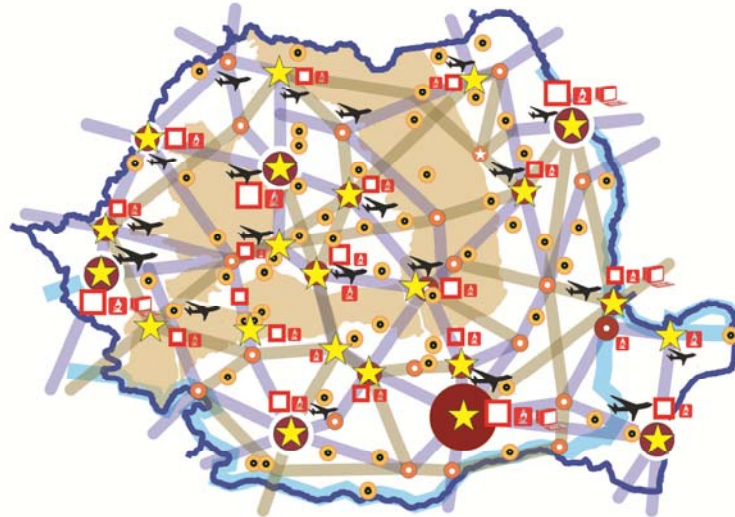
- Dezvoltare teritorială durabilă
- Dezvoltare echilibrată și armonioasă
- Păstrarea specificității
- Solidaritate
- Parteneriat teritorial
- Transparență și încredere
- Consultare și coordonare
- Dezvoltare instituțională
- Subsidiaritate

CONCEPTUL STRATEGIC DE DEZVOLTARE TERITORIALĂ

ROMÂNIA 2030: 5 linii directoare și 9 obiective strategice

	1	2	3	4	5	6	7	8	9
A. Racordarea la rețeaua europeană a poliilor și coridoarelor de dezvoltare spațială	1. Valorificarea periferității prin dezvoltarea rolului de conector și releu la nivel continental și intercontinental	2. Racordarea la rețeaua europeană de poli și coridoare de dezvoltare	3. Structurarea și dezvoltarea echilibrată a rețelei de localități urbane	4. Afirmarea solidarității urban-rural	5. Dezvoltarea rurală	6. Consolidarea și dezvoltarea legăturilor interregionale ca suport al dezvoltării regionale	7. Dezvoltarea adecvată a diferitelor categorii de teritorii	8. Creșterea competitivității teritoriale	9. Protejarea, dezvoltarea și valorificarea patrimoniului natural și cultural
B. Structurarea și dezvoltarea rețelei de localități urbane									
C. Afirmarea solidarității urban-rural adecvată categoriilor de teritorii									
D. Consolidarea și dezvoltarea rețelei de legături transcarpatice									
E. Valorificarea patrimoniului natural și cultural									

CREȘTEREA COMPETITIVITĂȚII

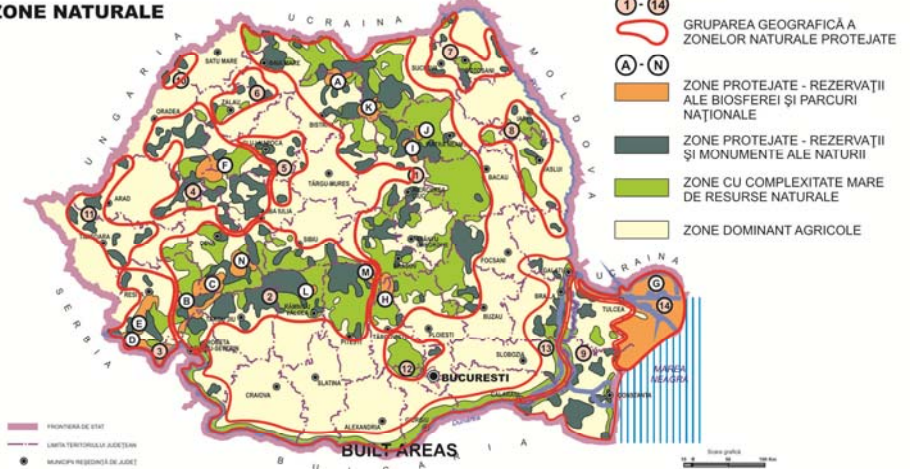


- LEGENDA**
- POLI URBANI
 - ★ POLI CU POTENTIAL DE COMPETITIVITATE
- FACTORI DE COMPETITIVITATE**
- UNIVERSITĂȚI
 - INSTITUTII DE CERCETARE
 - PARCURI ȘTIINȚIFICE ȘI TEHNOLOGICE
 - ✈ AEROPORTURI
 - CONECTIVITATE

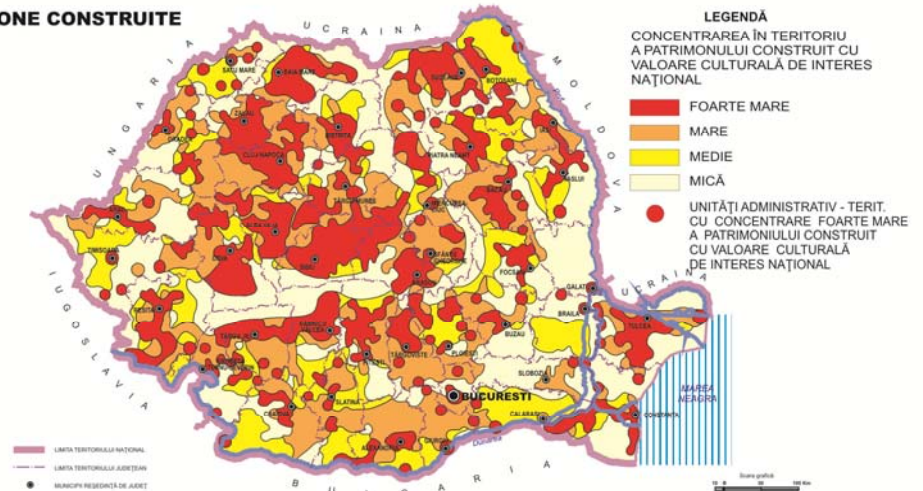
Obiectivul 8 – Creșterea competitivității regionale

Obiectivul 9 - Protejarea, dezvoltarea și valorificarea patrimoniului natural și cultural

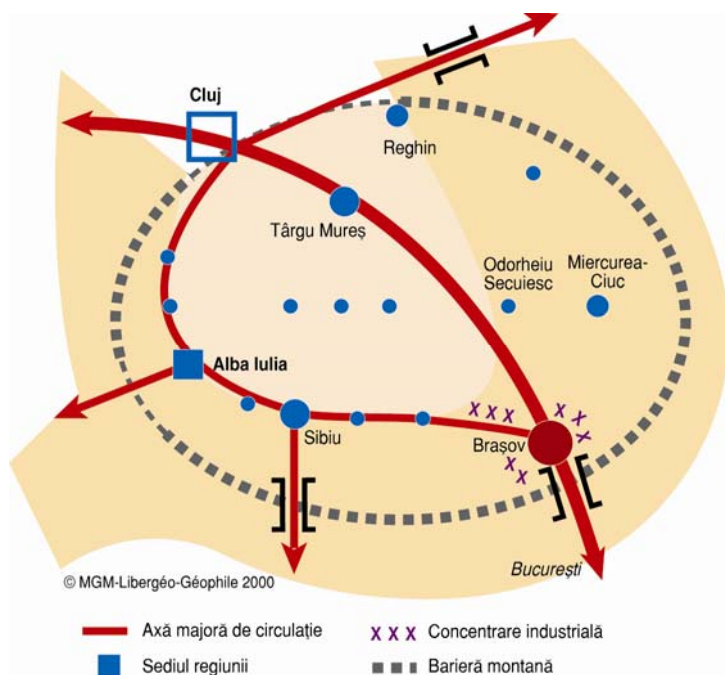
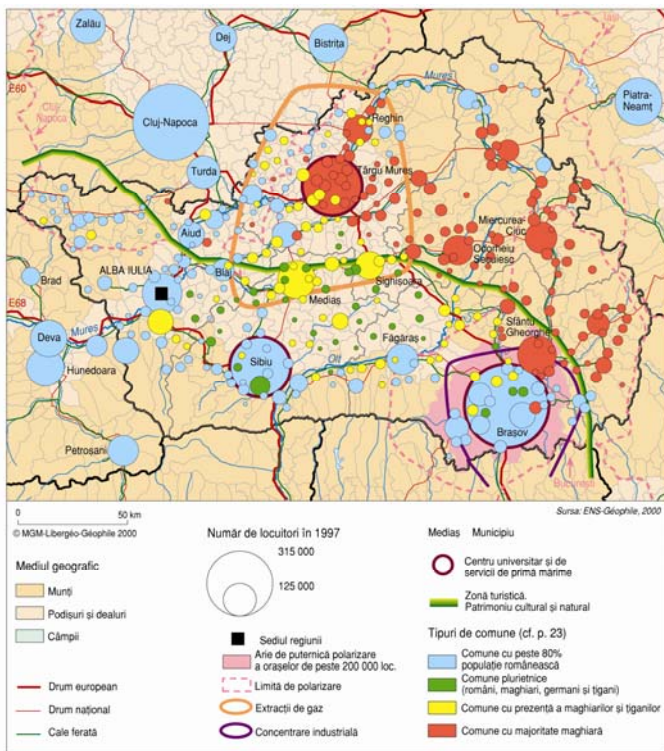
PATN SECȚIUNEA III - ZONE PROTEJATE ZONE NATURALE



ZONE CONSTRUITE



Situarea sistemului urban/ zonei metropolitane Targu Mures in contextul teritorial structurat de ZM Cluj, ZM Brasov, sistemul urban Sibiu, sistemul urban (potential) Piatra Neamt



Sursa: Atlasul Romaniei, Editia 2006-2007, Colectiv romano-francez condus de Violette Ray, Editura RAO, Bucuresti

ANEXA 1

STRATEGIA ZONEI PERIURBANE TG MURES, URBAN PROIECT

Obiectivul general de amenajare a teritoriului zonei periurbane

Obiectiv nr. 1: Utilizarea eficientă a tuturor resurselor fizice și umane, în scopul dezvoltării echilibrate a unei infrastructuri tehnice și economico-sociale bazate pe tehnologii ecologice, fără degradarea patrimoniului natural și cultural-istoric, care să încurajeze autonomia locală și parteneriatul în coordonarea și gestionarea dezvoltării durabile a zonei periurbane a municipiului Târgu-Mureș

Obiectivul strategiei cooperării intraregionale și a contextului suprateritorial

Obiectiv nr. 2: Integrarea armonioasă a teritoriului periurban în spațiul național, regional și județean, prin dezvoltarea infrastructurilor în concordanță cu orientările și cerințele de integrare europeană

Direcții de dezvoltare ale obiectivului nr. 2

2.1. Crearea rețelelor de comunicații intermunicipale, în scopul dezvoltării și amplificării rolului suprateritorial al municipiului Târgu-Mureș.

Obiective specifice dezvoltării spațial-teritoriale derivate din direcția de dezvoltare 2.1.

2.1.1. *Regenerarea urbană a municipiului Târgu-Mureș ca centru economic, cultural-istoric și turistic, la nivel regional în scopul dezvoltării spațial-teritoriale corelate și echilibrate a zonei sale periurbane*

2.1.2. *Dezvoltarea relațiilor municipiului Târgu-Mureș și zonei sale periurbane cu centre urbane aflate în vecinătate, în scopul creării unor sisteme urbane integrate*

2.1.3. *Îmbunătățirea și creșterea confortului localităților zonei periurbane în vederea întăririi rolului lor la nivel județean*

2.2. Realizarea infrastructurilor majore la nivelul zonei periurbane și racordarea acestora la sistemul național în concordanță cu principiile dezvoltării durabile

Obiective specifice dezvoltării spațial-teritoriale derivate din direcția de dezvoltare 2.2.

2.2.1. *Realizarea infrastructurilor majore de căi comunicații la nivelul zonei periurbane în concordanță cu dezvoltarea rețelei de transport la nivel național*

2.2.2. *Realizarea și îmbunătățirea infrastructurilor edilitare și de gestionare durabilă a deșeurilor la nivelul zonei periurbane*

2.2.3. *Modernizarea infrastructurilor majore de transport a energiei și de telecomunicații, la nivelul arealului periurban*

Obiectivele strategiei de amenajare a teritoriului periurban structurate pe domenii

3.1. STRUCTURA TERITORIULUI

3.1.1. Cadrul natural/mediul

Obiectiv strategic nr. 3: Protecția și valorificarea durabilă a elementelor mediului natural, prin determinarea, atenuarea sau anihilarea efectelor fenomenelor distructive (riscuri naturale și antropice) și gestionarea durabilă a deșeurilor

Direcții de dezvoltare ale obiectivului nr. 3

3.1. Asigurarea calității factorilor de mediu prin reducerea poluării până la pragul de suportabilitate al acestuia

Obiective specifice dezvoltării spațial-teritoriale derivate din direcția de dezvoltare 3.1.

3.1.1. *Îmbunătățirea calității aerului*

3.1.2. *Îmbunătățirea calității apelor de suprafață și a celor subterane*

3.1.3. *Diminuarea / eliminarea poluării fonice*

3.1.4. *Reabilitarea solului degradat și reducerea impactului asupra mediului a activităților antropice*

3.1.5. Protejarea și conservarea patrimoniului natural

3.1.6. Gestionarea durabilă a fondului forestier

3.2. Prevenirea și protecția față de riscurile naturale în scopul gestionării eficiente a resurselor materiale

Obiective specifice dezvoltării spațial-teritoriale derivate din direcția de dezvoltare 3.2.

3.2.1. *Prevenirea alunecărilor de teren și protecția mediului împotriva efectelor acestor fenomene.*

3.2.2. *Prevenirea și diminuarea efectelor seismelor.*

3.3. Aplicarea unui sistem durabil de gestionare a deșeurilor pentru reducerea impactului asupra mediului și a riscurilor pentru sănătate cauzate de sistemul actual de gospodărire a deșeurilor

Obiective specifice dezvoltării spațial-teritoriale derivate din direcția de dezvoltare 3.3.

3.3.1. *Reducerea impactului asupra mediului*

3.3.2. *Adoptarea sistemului integrat de gestiune a deșeurilor*

3.3.3. *Îmbunătățirea managementului deșeurilor*

3.1.2. Patrimoniul natural și construit

Obiectiv strategic nr. 4: Valorificarea potențialului elementelor definitorii de patrimoniu natural și antropic prin intervenții integrate de protejare și dezvoltare durabilă

Direcții de dezvoltare ale obiectivului nr. 4

4.1. Protecția și conservarea zonelor naturale în sensul menținerii biodiversității și valorificării durabile a resurselor naturale

Obiective specifice dezvoltării spațial-teritoriale derivate din direcția de dezvoltare 4.1.

4.1.1. *Garantarea conservării și utilizării durabile a patrimoniului natural*

4.2. Valorificarea, conservarea și protejarea fondului construit valoros existent ca factor al dezvoltării cultural-istorice și identității teritoriale

Obiective specifice dezvoltării spațial-teritoriale derivate din direcția de dezvoltare 4.2.

4.2.1. *Protecția și valorificarea patrimoniului construit din localitățile ce posedă zone istorice și ansambluri cu valoare urbanistică sau arhitecturală, prin adoptarea de reglementări specifice.*

4.2.2. *Protecția monumentelor de valoare națională cuprinse în Anexa la Ordinul nr. 2.314/2004 al ministrului culturii și cultelor privind aprobarea Listei monumentelor istorice, actualizată, și a Listei monumentelor istorice dispărute, 16 iulie 2004.*

4.2.3. *Restaurarea, reabilitarea și conservarea monumentelor cu deficiențe majore sau într-o stare avansată de degradare și conversia funcțională a unor monumente în vederea valorificării lor superioare.*

3.1.3. Rețeaua de localități

Obiectiv strategic nr. 5: Rețea de localități echilibrată și autonomă printr-un parteneriat privind coordonarea și gestionarea dezvoltării durabile în spațiul periurban

Direcții de dezvoltare ale obiectivului nr. 5

5.1. Planificare spațială coordonată și o dezvoltare controlată a localităților zonei periurbane

Obiective specifice dezvoltării spațial-teritoriale derivate din direcția de dezvoltare 5.1.

5.1.1. *Stabilirea unor zone prioritare de dezvoltare teritorială*

5.1.2. *Amplificarea importanței unor localități, ca viitori poli de dezvoltare, la nivelul zonei periurbane*

5.1.3. *Amplificarea parteneriatului și dezvoltarea cooperării economico-sociale și demografice la nivelul zonei periurbane*

5.2. Diversificarea intrer-relațiilor dintre poli de influență la nivelul zonei periurbane prin dezvoltarea accesibilității pe căile de comunicație și transport

Obiective specifice dezvoltării spațial-teritoriale derivate din direcția de dezvoltare 5.2.

5.2.1. *Îmbunătățirea relațiilor pe căile de comunicație dintre centrii secundari de influență, la nivelul zonei periurbane*

5.2.2. Modernizarea tronsoanelor de căi de comunicații între polii de influență și celelalte localități de același rang cu relații de complementaritate.

5.2.3. Determinarea și modernizarea tronsoanelor prioritare ale mobilității la nivelul zonei periurbane prin prognozarea traficului

5.2.4. Implementarea unor posibile linii de transport periurban intercomunal pentru adaptarea mobilității la solicitările viitoare

5.3. Atenuarea discrepanțelor în mod pozitiv dintre nivelul de dezvoltare al zonelor urbane și al celor rurale, din zona periurbană

Obiective specifice dezvoltării spațial-teritoriale derivate din direcția de dezvoltare 5.3.

5.3.1. Formarea unor cadre de viață adaptate rolului teritorial al localităților prin funcții de servire, locuire și echipări edilitare majore

5.3.2. Amplificarea cooperării dintre centrii rurale la nivelul zonei periurbane cu localitățile aflate în zonele lor de influență.

5.4. Mărirea gradului de urbanizare și confort al localităților din zona periurbană, în scopul îmbunătățirii condițiilor trai ale populației

Obiective specifice dezvoltării spațial-teritoriale derivate din direcția de dezvoltare 5.4.

5.4.1. Crearea unui fond locativ modern cu dotările edilitare necesare, fără extinderea necontrolată a intravilanului localităților

5.4.2. Dezvoltarea și reabilitarea zonelor funcționale sau cu potențial al localităților cu rol de polarizare (centre civice, zone cu activități mixte) prin formarea unei baze de dotări moderne

3.1.4. Infrastructurile tehnice

Obiectiv strategic nr. 6: Rețele de infrastructuri tehnice moderne, în concordanță cu normele europene și cu cerințele de protecție și conservare a mediului ambiant

3.1.4.1. Gospodărirea apelor

Direcții de dezvoltare ale obiectivului nr. 6

6.1. Satisfacerea cerințelor de apă ale nevoilor sociale, economice și ecologice, precum și prevenirea sau atenuarea acțiunilor ei distructive

Obiective specifice dezvoltării spațial-teritoriale derivate din direcția de dezvoltare 6.1.

6.1.1. Gospodărirea rațională a resurselor de apă

6.2. Asigurarea calității și protecția surselor de apă prin extinderea, modernizarea și realizarea sistemului de canalizare al apelor uzate

Obiective specifice dezvoltării spațial-teritoriale derivate din direcția de dezvoltare 6.2.

6.2.1. Extinderea și realizarea stațiilor de epurare

6.3. Asigurarea alimentării cu apă a tuturor consumatorilor din zona periurbană precum și utilizarea eficientă a acesteia

Obiective specifice dezvoltării spațial-teritoriale derivate din direcția de dezvoltare 6.3.

6.3.1. Alimentarea cu apă și realizarea rețelei de canalizare a tuturor consumatorilor

6.4. Prevenire și atenuarea efectelor distructive ale apei (inundațiile) precum și întreținerea durabilă a cursurilor de apă

Obiective specifice dezvoltării spațial-teritoriale derivate din direcția de dezvoltare 6.4.

6.4.1. Prevenirea și atenuarea efectelor distructive ale apei

3.1.4.2. Rețele de transport

6.5. Accesibilitate a tuturor zonelor arealului periurban prin dezvoltarea și modernizarea rețelelor de căi de comunicație

Obiective specifice dezvoltării spațial-teritoriale derivate din direcția de dezvoltare 6.5.

6.5.1. Ameliorarea accesibilității pe căile rutiere a tuturor localităților zonei periurbane

6.5.2. Ameliorarea accesibilității pe căile ferate a tuturor localităților zonei periurbane

6.5.3. Ameliorarea și modernizarea accesibilității pe căile aeriene

6.5.4. Eficienta funcționare a transportului combinat în zona periurbană

6.5.5. Eficienta funcționare a transportului intercomunal în zona periurbană

3.1.4.3. Rețele de electrice și telecomunicații

6.6. Rețea de transport și distribuție a energiei electrice și de telecomunicații a tuturor consumatorilor din arealului periurban, prin rețele moderne și fiabile

Obiective specifice dezvoltării spațial-teritoriale derivate din direcția de dezvoltare 6.6.

6.6.1. Alimentarea cu energie electrică a tuturor consumatorilor din zona periurbană

6.6.2. Crearea unei rețele modernede telecomunicații care să satisfacă necesitățile de perspectivă ale schimbului de informații

3.1.4.4. Rețele de alimentare cu gaze naturale și energie termică

6.7. Rețea de alimentare cu gaze naturale și energie termică pentru toți utilizatorii arealului periurban prin rețele moderne

Obiective specifice dezvoltării spațial-teritoriale derivate din direcția de dezvoltare 6.7.

6.7.1. Alimentarea cu gaze naturale a tuturor consumatorilor din zona periurbană și racordarea acestora la rețelele de distribuție

6.7.2. Alimentarea cu energie termică a tuturor consumatorilor din zona periurbană și racordarea acestora la rețelele de distribuție

3.1.5. Zonificarea teritoriului

Obiectiv strategic nr. 7: Stimularea dezvoltării echilibrate și durabile prin reducerea discrepanțelor între nivelurile de dezvoltare ce există între diferitele zone ale teritoriului periurban

Direcții de dezvoltare ale obiectivului nr. 7

7.1. Consolidarea structurilor de activități ale sectorului primar – agricultură, piscicultură, silvicultură – prin asigurarea terenurilor destinate acestor funcții economice.

Obiective specifice dezvoltării spațial-teritoriale derivate din direcția de dezvoltare 7.1.

7.1.1. Aplicarea politicilor specifice în domeniul producției agricol-vegetale și animale

7.1.2. Asigurarea creșterii eficienței serviciilor în agricultură.

7.1.3. Trecerea de la o politică exclusiv agricolă la cea de dezvoltare rurală.

7.1.4. Armonizarea legislativă și instituțională cu Uniunea Europeană în domeniul agricol.

7.1.5. Crearea cadrului administrativ necesar îmbunătățirii activității.

7.1.6. Acțiuni privind conservarea fondului forestier

7.1.7. Acțiuni privind ajustarea structurală a silviculturii

7.1.8. Acțiuni de natură ecologică și de protecție a mediului

7.1.9. Acțiuni privind modernizarea și dezvoltarea accesibilității fondului forestier

7.1.10. Acțiuni în direcția organizării gestiunii pădurilor private

3.2. STRUCTURA SOCIO-DEMOGRAFICĂ

Obiectiv strategic nr. 8: Asigurarea menținerii în limite favorabile a nivelului de dezvoltare a populației și conviețuirea armonioasă a tuturor naționalităților și etniilor, la nivelul spațiului periurban, indiferent de religie sau sex

3.2.1. Evoluția populației și elemente demografice și sociale

Direcții de dezvoltare ale obiectivului nr. 8

8.1. Stoparea declinului demografic și a procesului de degradare a structurilor demografice

Obiective specifice dezvoltării spațial-teritoriale derivate din direcția de dezvoltare 8.1.

8.1.1. Îmbunătățirea potențialului demografic

8.2. Diminuarea problemelor sociale prin ridicarea nivelului de trai a populației, precum și conviețuirea în bune relații a tuturor etniilor, în conformitate cu legislația românească

Obiective specifice dezvoltării spațial-teritoriale derivate din direcția de dezvoltare 8.2.

8.2.1. Relații armonioase în cadrul comunității inter-etnice

8.2.2. Armonia diferitelor interferențe religioase la nivelul zonei periurbane

8.2.3. Crearea unor noi poli de învățământ superior la nivelul zonei periurbane

3.2.2. Resurse umane

8.3. Modernizarea structurilor demo-economice și dezvoltarea pieței muncii în vederea apropierii de standardele U.E.

Obiective specifice dezvoltării spațial-teritoriale derivate din direcția de dezvoltare 8.3.

8.3.1. Dezvoltarea resurselor umane și creșterea gradului de ocupare a forței de muncă

3.3. STRUCTURA ACTIVITĂȚILOR (CONFORM CAEN)

Obiectiv strategic nr. 9: Realizarea unei structuri economice performante și adaptată necesităților zonei periurbane, în acord cu principiile de conservare și protecție a resurselor naturale și construite

3.3.1. Agricultură, piscicultura, silvicultura

Direcții de dezvoltare ale obiectivului nr. 9

9.1. Management eficient și durabil al fondului funciar prin organizarea și perfecționarea pieței funciare precum și a terenurilor agricole

3.3.2. Industria, producția și distribuția energiei, construcții.

9.2. Rol însemnat al sectorului secundar în zona periurbană, ca suport al unei dezvoltări economice durabile

Obiective specifice dezvoltării spațial-teritoriale derivate din direcția de dezvoltare 9.2.

9.2.1. Creșterea competitivității zonelor destinate activităților industriale în condițiile restructurării

9.2.2. Înființarea și administrarea parcurilor industriale în localitățile Vidraslău și Târgu-Mureș în scopul facilitării implantului și derulării activităților economice nepoluante

3.3.3. Turismul

9.3. Dezvoltarea structurilor de activități ale sectorului terțiar și promovarea unui turism de calitate

Obiective specifice dezvoltării spațial-teritoriale derivate din direcția de dezvoltare 9.3.

9.3.1. Modernizarea și adaptarea bazei turistice la condițiile traficului turistic prin rentabilizarea serviciilor hoteliere și a celorlalte activități legate de turism.

9.3.2. Promovare și diversitate în ceea ce privește turismul în zona periurbană

9.3.3. Stimularea cooperării turistice și asigurarea resurselor umane în turism

9.4. Diversificarea ofertei turistice în raport cu potențialul turistic al fiecărei zone, în vederea valorificării specificității locale

Obiective specifice dezvoltării spațial-teritoriale derivate din direcția de dezvoltare 9.4.

9.4.1. Diversificarea ofertei turistice și serviciilor turistice a zonei periurbane, în vederea valorificării specificității locale

9.4.2. Diversificarea ofertei turistice și dezvoltarea turismului de tip rural, datorită varietății tradițiilor și obiceiurilor rurale

3.3.4. Servicii economice și sociale

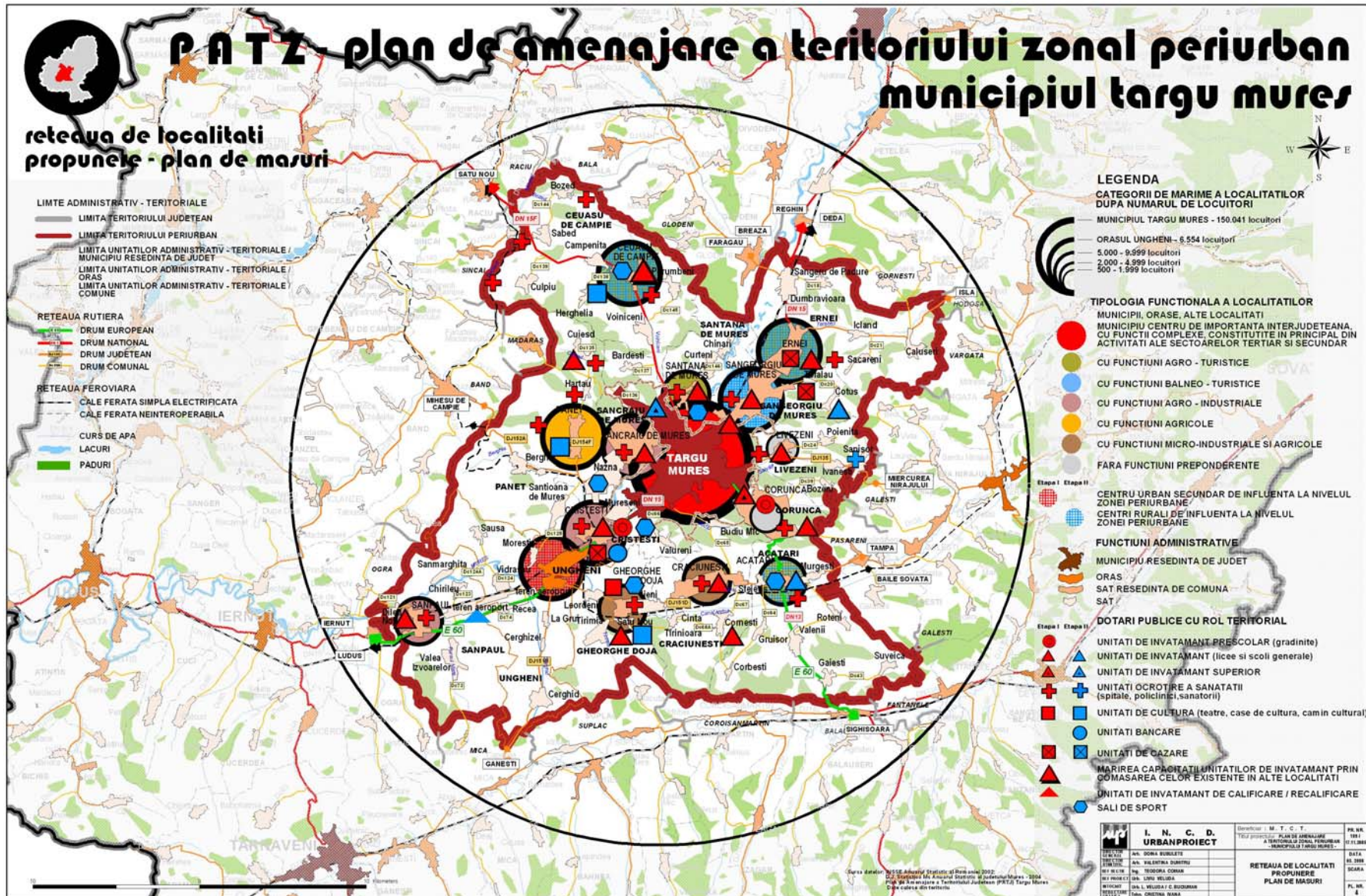
9.5. Dezvoltarea dinamică a serviciilor economice și sociale, la standarde europene, ca suport al dezvoltării durabile

Obiective specifice dezvoltării spațial-teritoriale derivate din direcția de dezvoltare 9.5.

9.5.1. Dezvoltarea și extinderea rețelei de IMM-uri^{1[1]}

^{1[1]} IMM- Intreprinderi mici și mijlocii

PLAN DE MASURI – P.A.T. PERIURBAN



SINTEZA MASURILOR DE DEZVOLTARE – P.A.T. PERIURBAN

